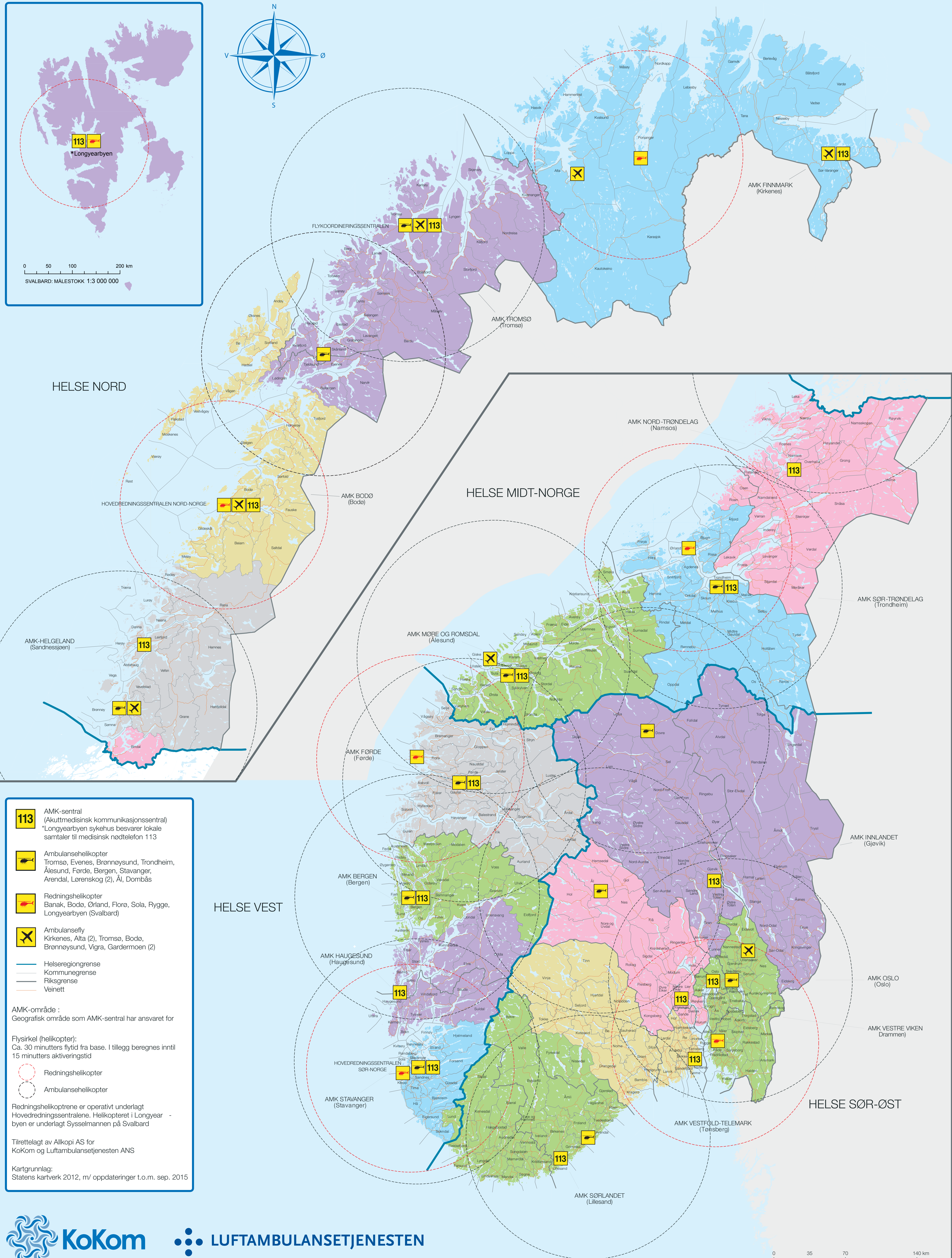
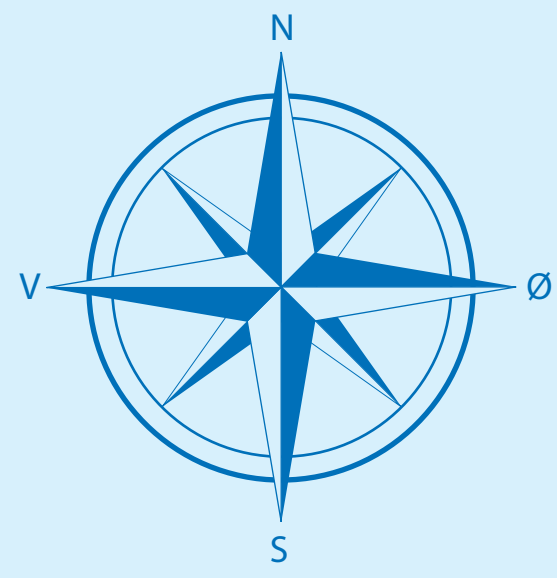
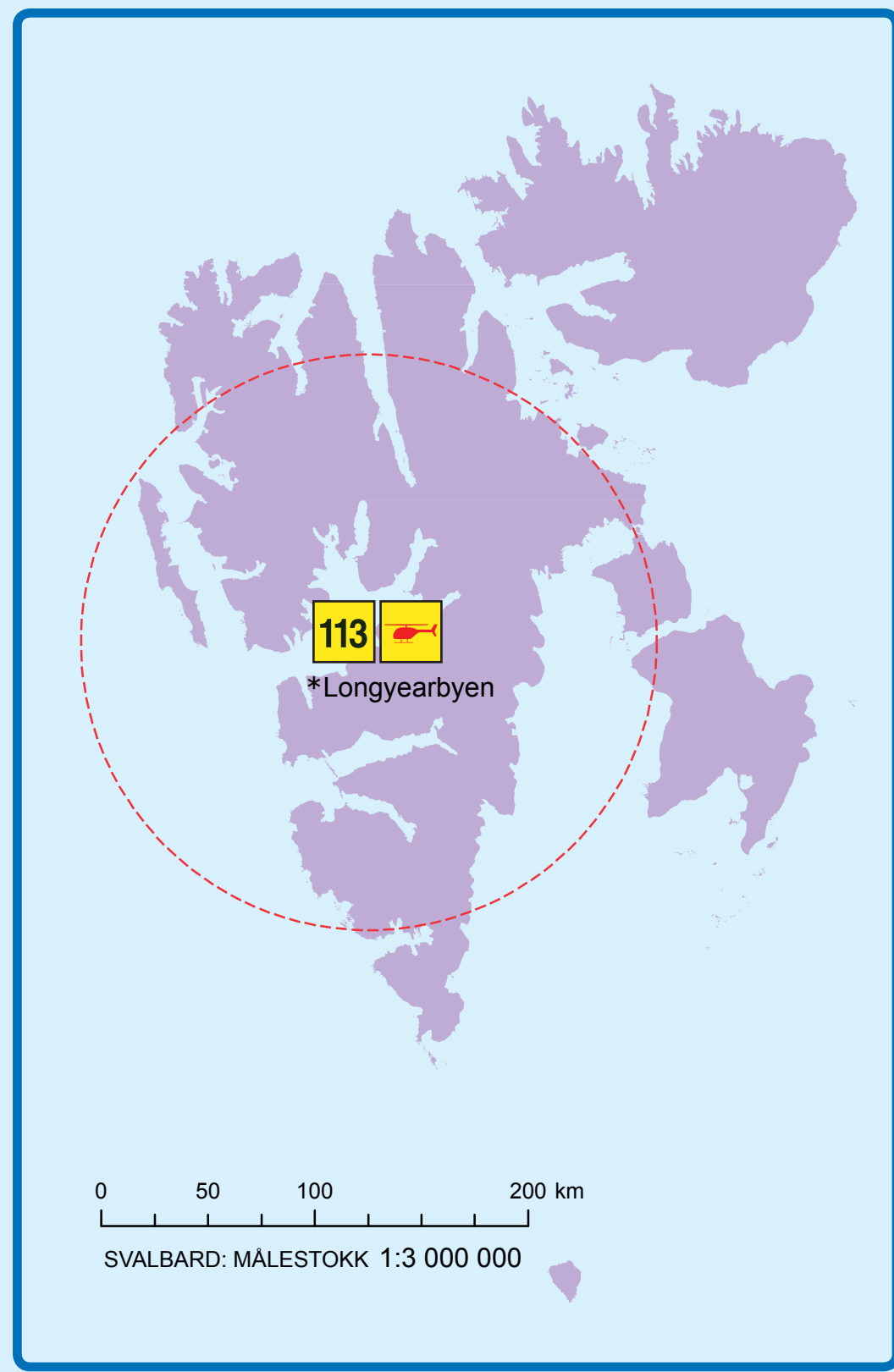


HELSE REGIONKART MED AMK-OMRÅDER / LUFTAMBULANSEBASER



113 AMK-sentral
(Akuttmedisinsk kommunikasjonssentral)
*Longyearbyen sykehus besvarer lokale samtaler til medisinsk nødtelefon 113

Ambulansesentraler
Tromsø, Evesnes, Brønnøysund, Trondheim, Ålesund, Førde, Bergen, Stavanger, Arendal, Lørenskog (2), Ål, Dombås

Redningshelikopter
Banak, Bodø, Ørland, Florø, Sola, Rygge, Longyearbyen (Svalbard)

Ambulansesfyll
Kirkenes, Alta (2), Tromsø, Bodø, Brønnøysund, Vigra, Gardermoen (2)

— Helserregionergrense
— Kommunegrense
— Riksgrense
— Veinett

AMK-område :
Geografisk område som AMK-sentral har ansvaret for

Flysirkel (helikopter):
Ca. 30 minutters flytid fra base. I tillegg beregnes inntil 15 minutters aktiveringstid

Redningshelikopter
 Ambulansesentraler

Redningshelikoptrene er operativt underlagt Hovedredningssentralene. Helikoptret i Longyearbyen er underlagt Sysselmannen på Svalbard

Tilrettelagt av Allkopi AS for
KoKom og Luftambulansetjenesten ANS

Kartgrunnlag:
Statens kartverk 2012, m/ oppdateringer t.o.m. sep. 2015